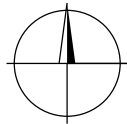
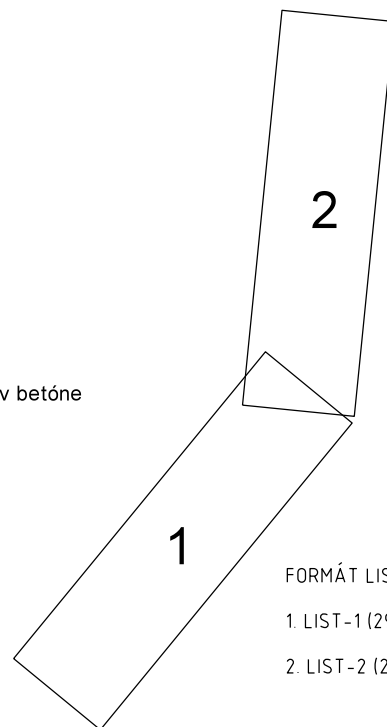


KLAD LISTOV



LEGENDA:

- Novozriadené body PPBP trvale stabilizované-pilier
- Novozriadené body PPBP trvale stabilizované-pažnica, klinec v betóne
- Hranica okresná
- Hranica katastrálneho územia
- Spojnica bodov VS
- Mapové listy

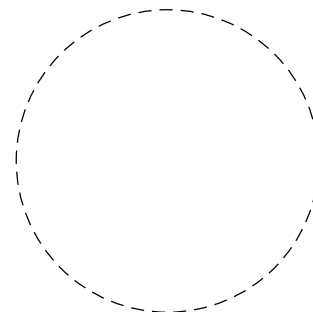


FORMÁT LISTOV

- 1. LIST-1 (297x1050 mm)
- 2. LIST-2 (297x1050 mm)



ZHOTOVITEĽ: Somotického 1/B, 811 06 Bratislava I Telefón: +421 2 59 308 261 Fax: +421 2 59 308 260 E-mail: info@amberg.sk	RIADITEĽ: Ing. MARTIN BAKOŠ, PhD.	ČÍSLO ZÁKAZKY: AP-2020/264/01
	HLAVNÝ INŽINIER PROJEKTU: Ing. ĽUBOSLAV NAGY	STUPEŇ DOKUMENTÁCIE: DSP (DRS)



F

Katastrálne územie: Kysucký Lieskovec, Dunajov, Krásno nad Kysucou
 Súradnicový systém: S-JTSK - real. JTSK
 Výškový systém: Bp

Autorizačne overil: Ing. JOZEF DEBNÁR
 Náležitosťami a presnosťou zodpovedá predpisom

VYPRACOVAL: MAREK VLČKO, MATÚŠ KVASNA ZOD. PROJEKTANT: Ing. JOZEF DEBNÁR OBJEDNÁVATEĽ: NÁRODNÁ DIAĽNIČNÁ SPOLOČNOSŤ a.s., Dúbravská cesta 14, 841 04 Bratislava KRAJ: ŽILINSKÝ KRAJ OKRES: KYSUCKÉ NOVÉ MESTO, ČADCA	HL. INŽ. PROJEKTU: Ing. ĽUBOSLAV NAGY TECH. KONTROLA: Ing. MARTIN HULINA	ZHOTOVITEĽ: INŽINIERSKA A GEODETICKÁ ČINNOSŤ Vlkanovská 23/3 976 31 VLKANOVÁ mobil: 0907 566 185 e-mail: debnar@geomad.sk
STAVBA: DIAĽNICA D3 KYSUCKÉ NOVÉ MESTO - OŠČADNICA		ČÍSLO ZÁKAZKY: 608_03_/2021 STUPEŇ: DSP (DRS) DÁTUM: 10/2023 FORMÁT: MIERKA: 1:5000
PRÍLOHA: PREHLADNÝ NÁČRT VYTYČOVACEJ SIETE		ČÍSLO PRÍLOHY: SÚPRAVA: